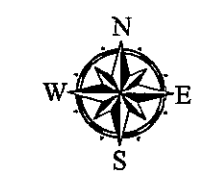



**LEYENDA:**



- Zonificación
- Clasificación
- Límite Municipal
- Límite de Barrios
- Red Vial**
- Carreteras Primarias
- Carreteras Secundarias
- Carreteras Terciarias
- Caminos Vecinales
- Parcelas
- Hidrografía
- Límite de Reserva
- Límite de Cuenca
- Hipsografía



**DISTRITOS DE CALIFICACIÓN SEGÚN EL REGLAMENTO DE PLANIFICACIÓN NÚM. 4**

- R-1 RESIDENCIAL UNO
- R-2 RESIDENCIAL DOS
- R-3 RESIDENCIAL TRES
- R-4 RESIDENCIAL CUATRO
- C-1 COMERCIAL LOCAL
- C-2 COMERCIAL CENTRAL INTERMEDIO
- I-1 INDUSTRIAL LIVIANO
- IL INDUSTRIAL LIVIANO LIMITADO
- IL-2 INDUSTRIAL PESADO LIMITADO
- P PÚBLICO

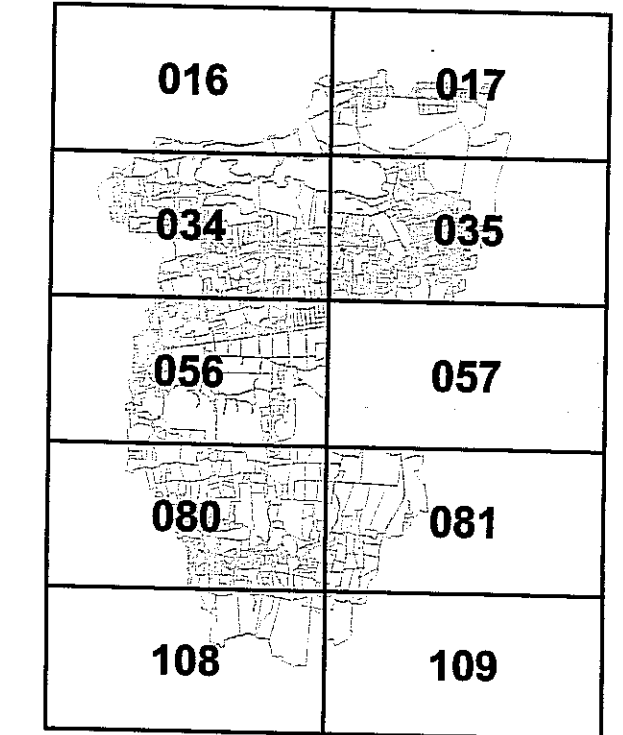
**DISTRITOS DE CALIFICACIÓN ESPECIAL SEGÚN EL PLAN DE USO DE TERRENOS DE LA CUENCA HIDROGRÁFICA DE LA LAGUNA TORTUGUERO**

- LT-A1 LT- AGRÍCOLA MECANIZABLE
- LT-A2 LT- AGRÍCOLA GENERAL
- LT-A3 LT- AGROPECUARIO
- LT-A4 LT- RURAL GENERAL
- LT-B1 LT- BOSQUES INTERIORES
- LT-B2 LT- BOSQUES DE MANGLE
- LT-CR1 LT- CONSERVACIÓN DE RECURSOS UNO
- LT-CR3 LT- CONSERVACIÓN DE CUENCA
- LT-PR LT- PRESERVACIÓN DE RECURSOS
- LT-AD LT- ÁREAS DESARROLLADAS
- VER MAPA ZONIFICACIÓN PARA LA CUENCA HIDROGRÁFICA DE LA LAGUNA TORTUGUERO

**CLASIFICACIÓN DE SUELOS**

- SU SUELO URBANO
- SUP SUELO URBANIZABLE PROGRAMADO
- SUNP SUELO URBANIZABLE NO PROGRAMADO
- SRC SUELO RÚSTICO COMÚN
- SREP SUELO RÚSTICO ESPECIALMENTE PROTEGIDO

**HOJA CLAVE**



**ESCALA 1:10,000**

**CERTIFICACIÓN**

ADOPTADO POR LA JUNTA DE PLANIFICACIÓN DE PUERTO RICO MEDIANTE LA RESOLUCIÓN JP-2000-PUT-LT DECIMA EXTENSIÓN.

MAPA - ZE-83

*Loida Soto Noguera*  
**LOIDA SOTO NOGUERAS**  
 SECRETARIA

**MAPA DE ZONIFICACIÓN ESPECIAL PARA LA CUENCA HIDROGRÁFICA DE LA LAGUNA TORTUGUERO**

**HOJA NÚMERO 057**

VIGENCIA: FEB 19 2010



Gobierno de Puerto Rico  
 Oficina del Gobernador  
 Junta de Planificación de Puerto Rico  
 Programa de Planificación Física  
 Subprograma de Planes de Uso de Terrenos